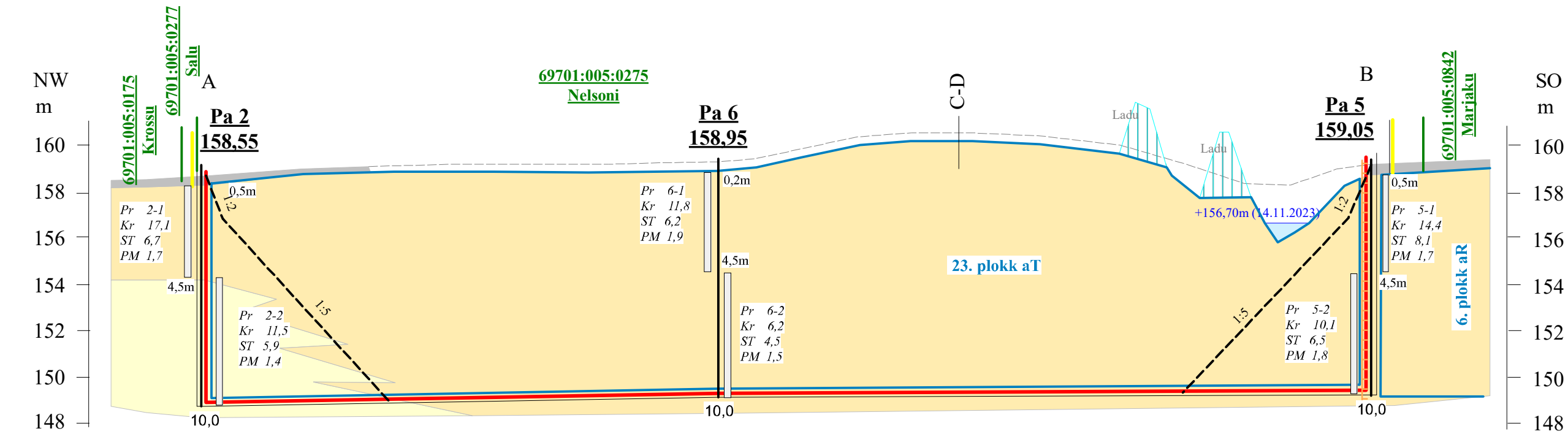
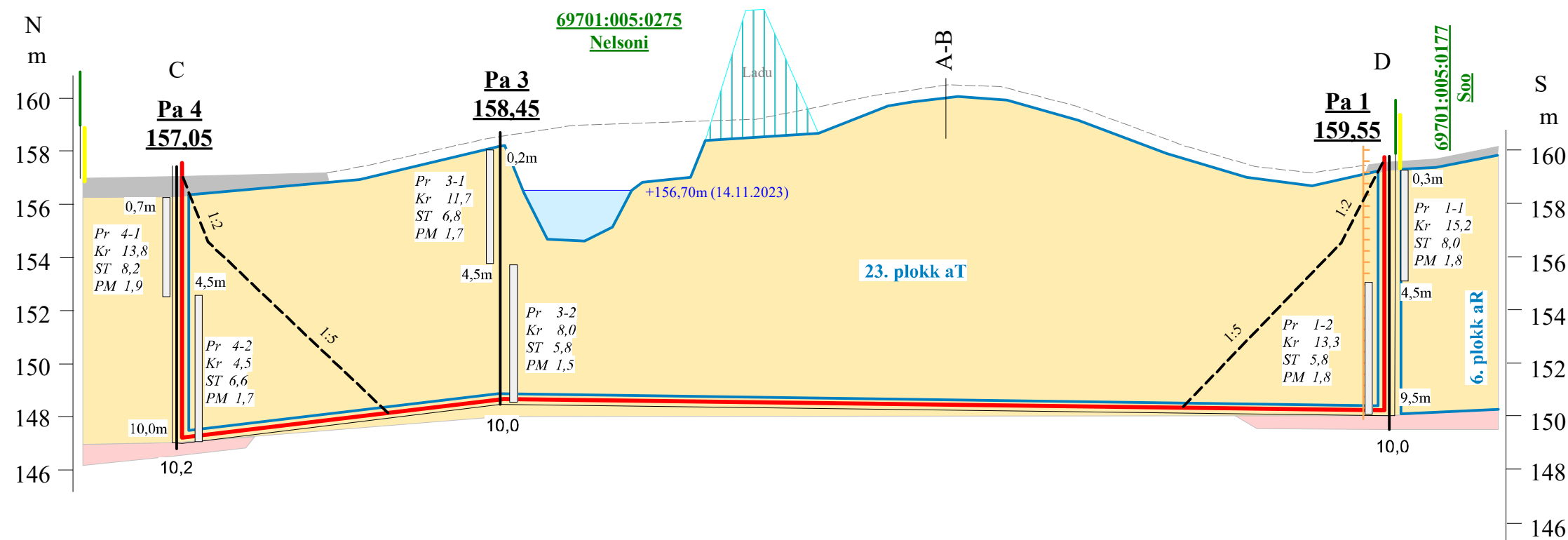


LÄBILÕIGE A - B



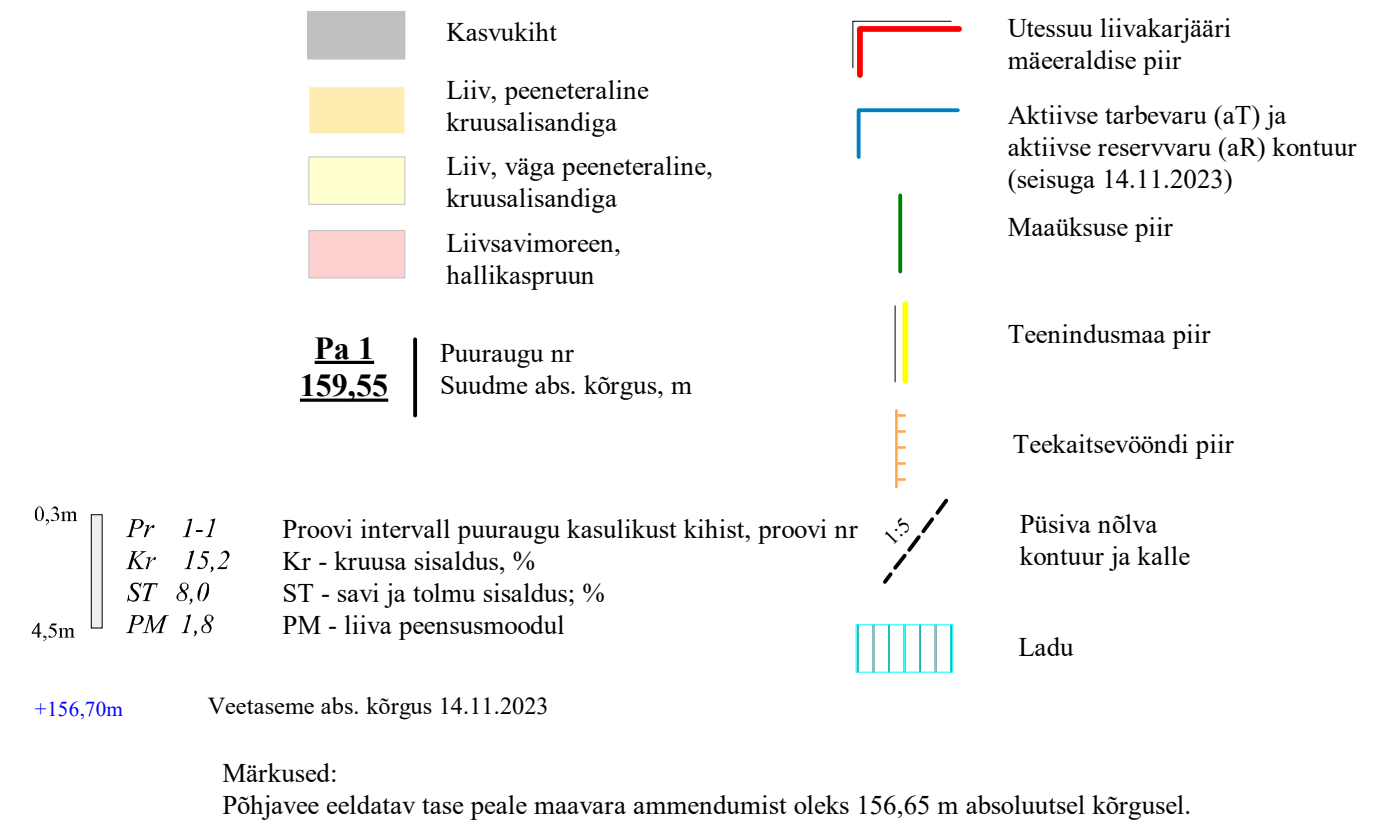
Kasuliku kihi paksus, m	9,5	9,8	9,5
Vahemaa, m	111	146	

LÄBILÕIGE C - D



Kasuliku kihi paksus, m	9,3	9,8	9.2
Vahemaa, m	61	167	

LEPPEMÄRGID



UTESSUU LIIVAKARJÄÄRI MÄEERALDISE PLAANI GEOLOOGILINE LÄBILÕIGE A-B ja C-D (horis. mõõtkava 1:1000; vertik. mõõtkava 1:200)		Graafiline lisa 2
Töö:	Utenessu liivakarjääri kaevandamise loa pikendamise taotlus	Töö nr 24-744
Asukoht:	Võru maakond, Rõuge vald, Püssapalu kruusamaardla	
Tellija:	AS TREF Address: Teguri tn 55, Tartu linn, Tartumaa, 50107 e-mail: tref@tref.ee, tel 5062449	Tellija esindaja: Vaino Vald
MAAVARAUURINGUD OÜ Reg. nr 14346587 Liiva 41, 50303, Tartu		Märts 2024
Koostas ja toimetas:	geoloog Ranek Rohtla, e-mail: ranekrohtla@gmail.com, tel. 5071545	/allkirjastatud digitaalselt/